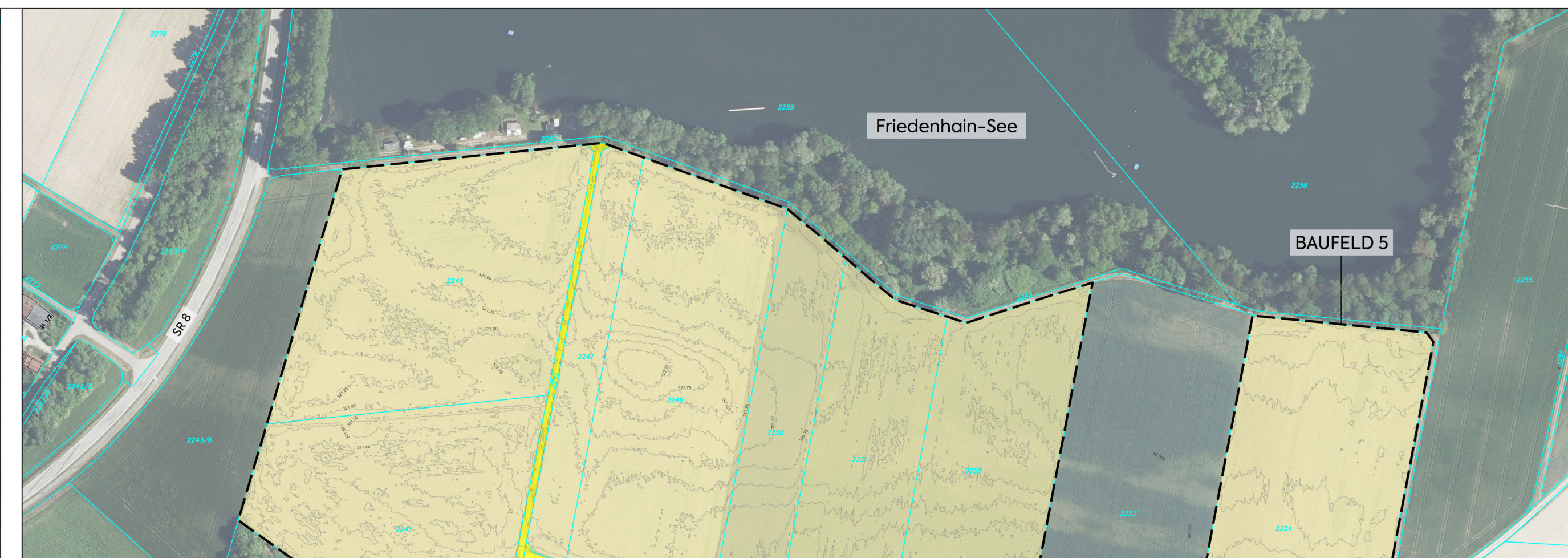
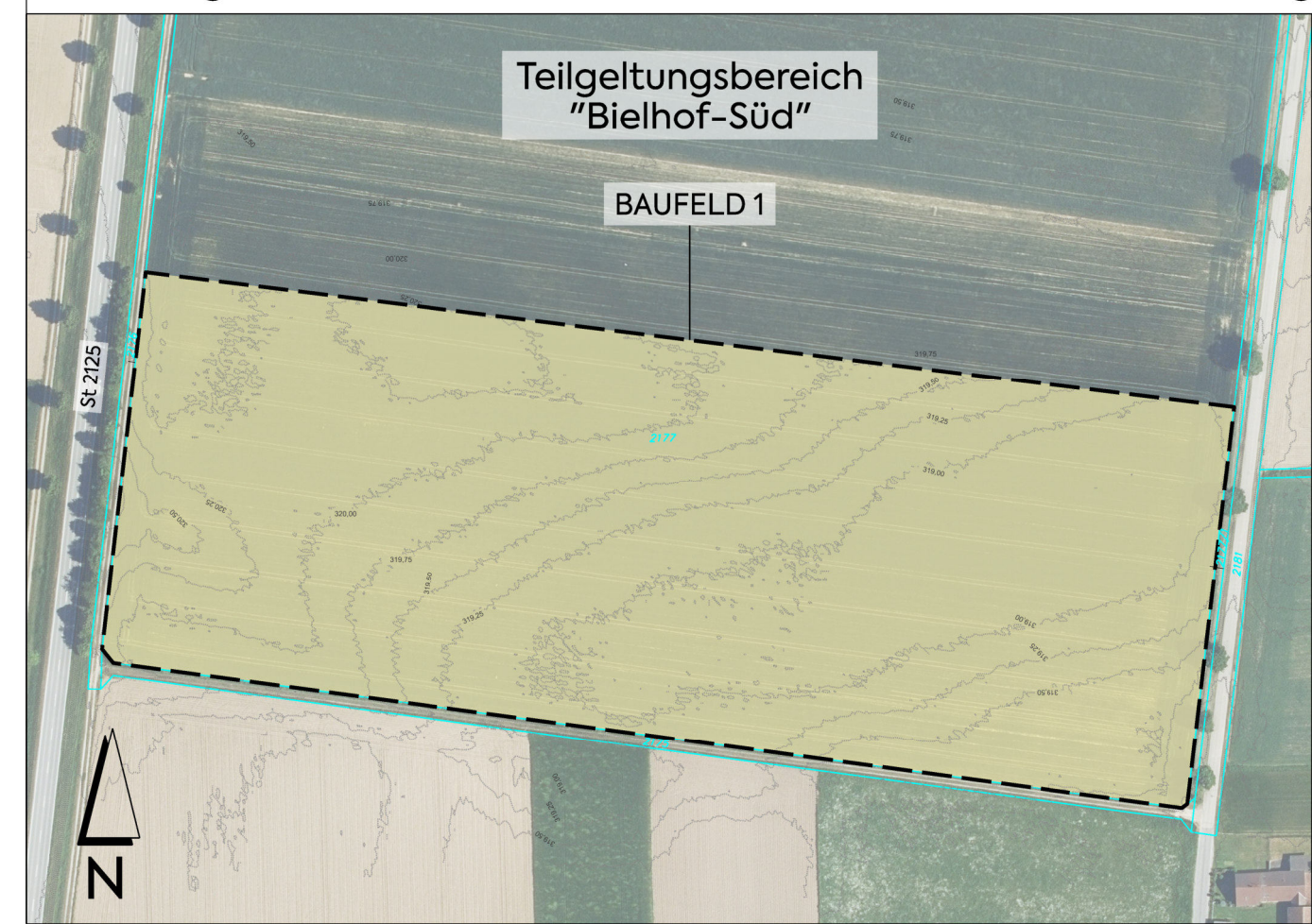



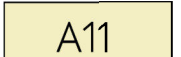
ANLAGE 1 zum vorhabenbezogenen Bebauungs- und Grünordnungsplan mit integriertem Vorhaben- und Erschließungsplan
Sondergebiet Photovoltaik "Friedenhain-Süd" - Flächennutzung Bestand



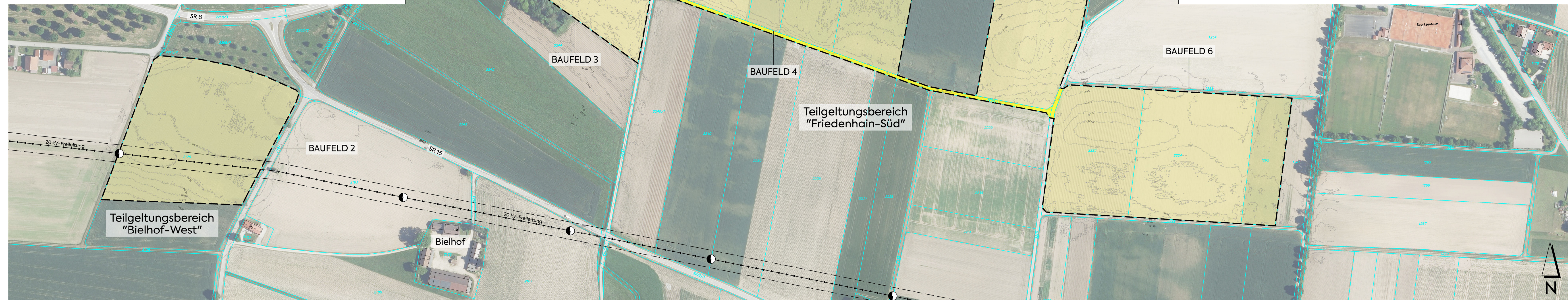
LEGENDE

 Geltungsbereich vorhabenbezogener Bebauungs- und Grünordnungsplan mit integriertem Vorhaben- und Erschließungsplan SO PV "Friedenhain-Süd"

Flächennutzung Bestand

 **A11** Ackerflächen, intensiv bewirtschaftet ohne Segetalvegetation. Biotop- / Nutzungstyp **A11** gem. Biotopwertliste BayKompV

 **V32** Rad-/ Fußwege und Wirtschaftswege - landwirtschaftliche Wege, geschottert. Biotop- / Nutzungstyp **V32** gem. Biotopwertliste BayKompV



PLANART SATZUNG	PLANNUMMER B 1.1
BAUORT PROJEKT Gemeinde Parkstetten Vorhabenbezogener Bebauungs- und Grünordnungsplan mit integriertem Vorhaben- und Erschließungsplan SO PV "Friedenhain-Süd"	PROJEKTNUMMER 2022-109
BAUHERR Gemeinde Parkstetten Schulstraße 3 94365 Parkstetten	BAUABSCHNITT -
DARSTELLUNG ANLAGE 1 Flächennutzung Bestand	LANDKREIS STADT Straubing-Bogen
BEARBEITET sc/al	REGIERUNGSBEZIRK Niederbayern
GEZEICHNET sc	MAßSTAB 1:2.500
DATUM 29.08.2024	29,7 x 95,0 cm
	Althammer

