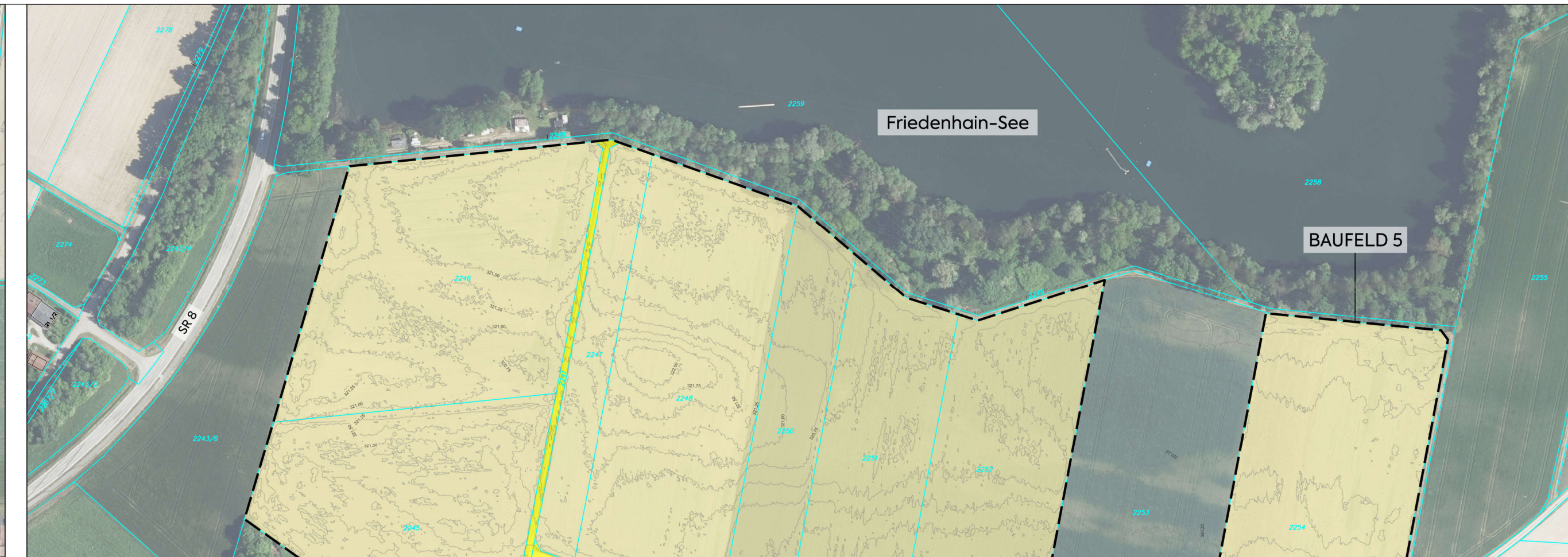
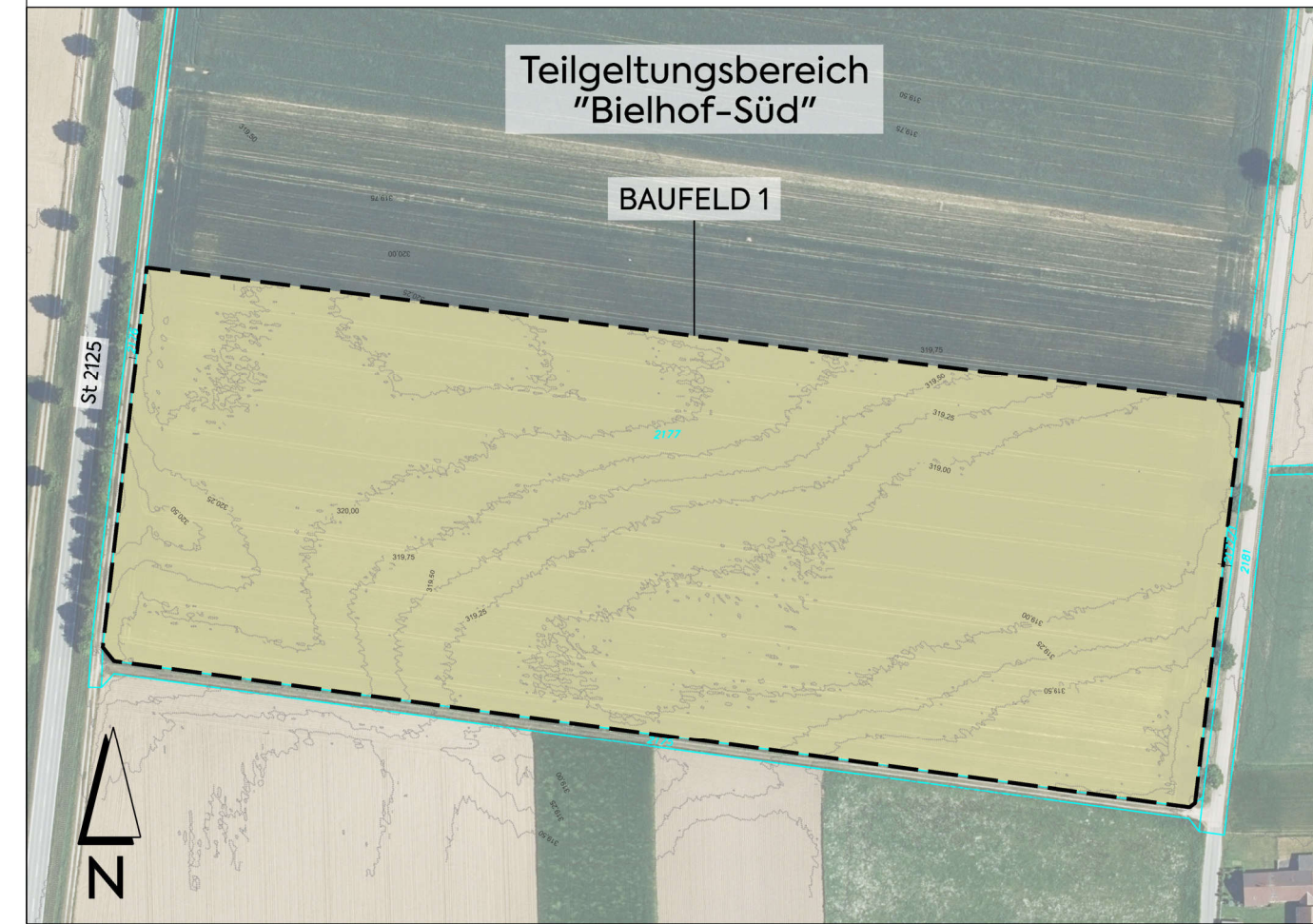



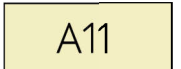
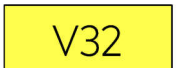
ANLAGE 1 zum vorhabenbezogenen Bebauungs- und Grünordnungsplan mit integriertem Vorhaben- und Erschließungsplan
Sondergebiet Photovoltaik "Friedenhain-Süd" - Flächennutzung Bestand

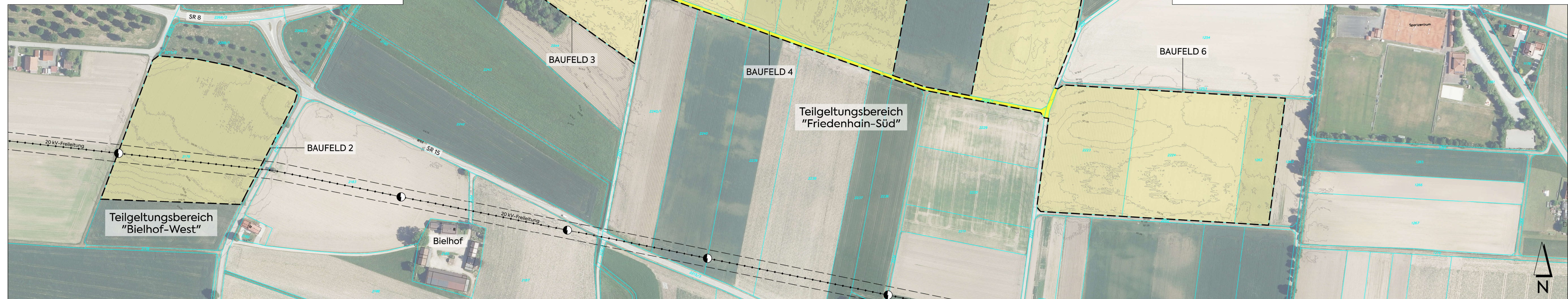


LEGENDE

 Geltungsbereich vorhabenbezogener Bebauungs- und Grünordnungsplan mit integriertem Vorhaben- und Erschließungsplan SO PV "Friedenhain-Süd"

Flächennutzung Bestand

-  **A11** Ackerflächen, intensiv bewirtschaftet ohne Segetalvegetation. Biotop- / Nutzungstyp A11 gem. Biotopwertliste BayKompV
-  **V32** Rad-/ Fußwege und Wirtschaftswege - landwirtschaftliche Wege, geschottert. Biotop- / Nutzungstyp V32 gem. Biotopwertliste BayKompV



PLANART ENTWURF	PLANNUMMER B 1.1
BAUORT PROJEKT Gemeinde Parkstetten Vorhabenbezogener Bebauungs- und Grünordnungsplan mit integriertem Vorhaben- und Erschließungsplan SO PV "Friedenhain-Süd"	PROJEKTNUMMER 2022-109
BAUHERR Gemeinde Parkstetten Schulstraße 3 94365 Parkstetten	BAUABSCHNITT -
DARSTELLUNG ANLAGE 1 Flächennutzung Bestand	LANDKREIS STADT Straubing-Bogen
BEARBEITET sc/al	REGIERUNGSBEZIRK Niederbayern
GEZEICHNET sc	MAßSTAB 1:2.500
DATUM 18.04.2024	29,7 x 95,0 cm
	Althammer

