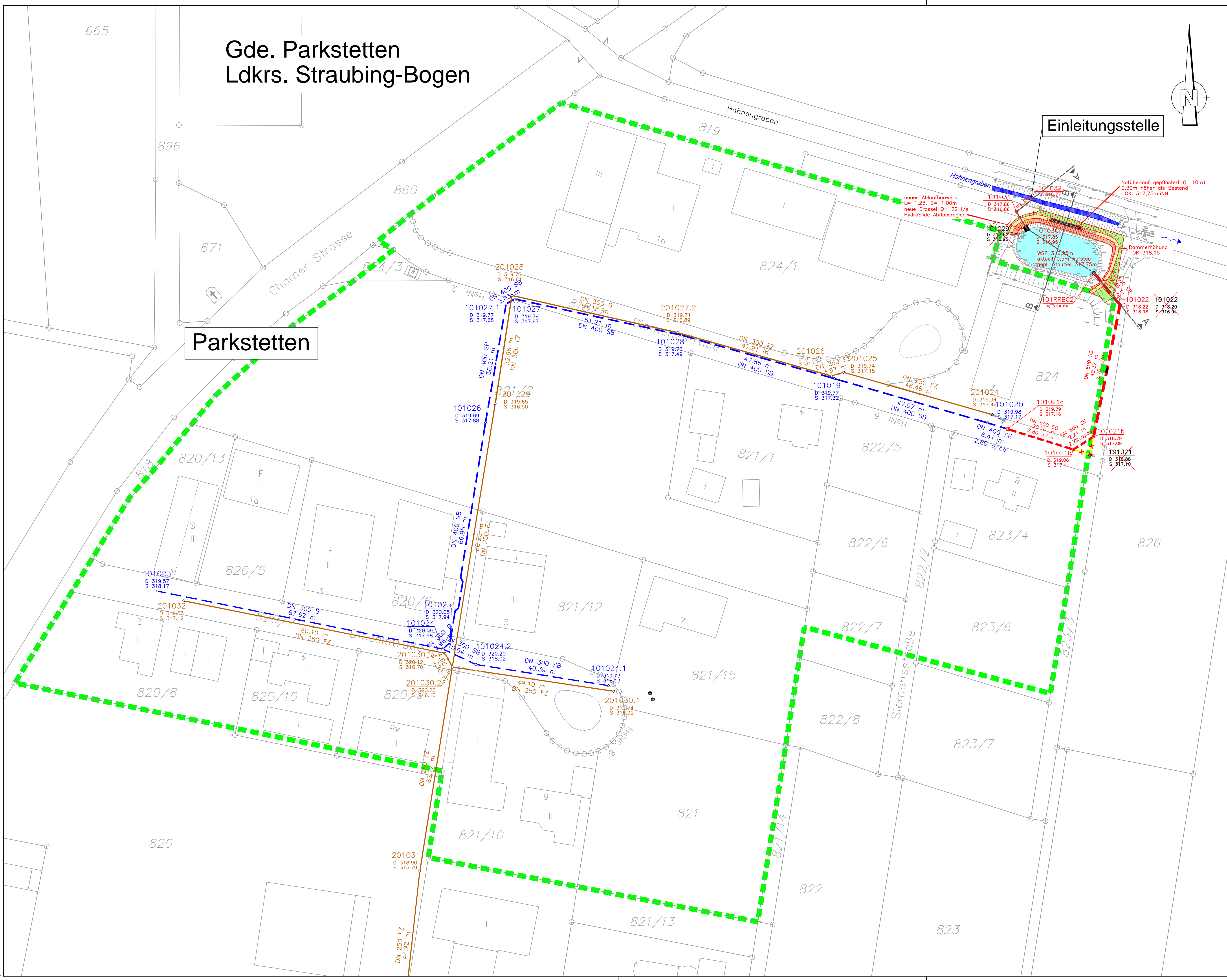
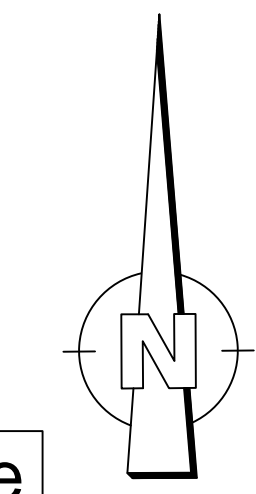
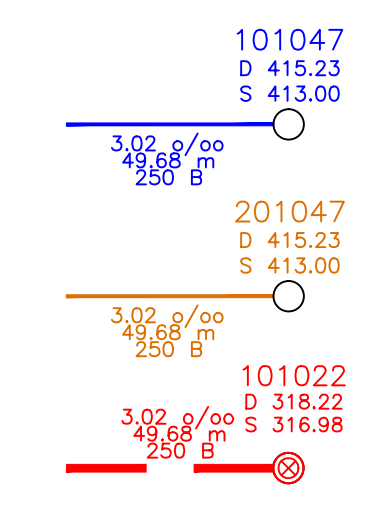


Gde. Parkstetten Ldkrs. Straubing-Bogen



Legende:



bestehender Regenwasserkanal mit Angabe der Fließrichtung, Sohlgefälle, Haltungslänge, DN und Material, Schachtnummer mit Deckel- und Sohlhöhe

bestehender Schmutzwasserkanal mit Angabe der Fließrichtung, Sohlgefälle, Haltungslänge, DN und Material, Schachtnummer mit Deckel- und Sohlhöhe

Neubau Regenwasserkanal mit Angabe der Fließrichtung, Sohlgefälle, Haltungslänge, DN und Material, Schachtnummer mit Deckel- und Sohlhöhe

GENEHMIGUNGSPLANUNG vom Oktober 2017 ANTRAG AUF WASSERRECHTLICHE ERLAUBNIS

ÄNDERUNG	DATUM	INDEX	NAME
INHALT			
		Lageplan Neugestaltung RRB mit Zulaufkanalisation	
BAUHERR		Gemeinde Parkstetten Schulstraße 3 94365 Parkstetten	
VORHABEN		Wasserrechtsverfahren Einleiten von Oberflächenwasser aus dem nördlichen Teil des Gewerbegebietes Parkstetten in den Hahnengraben	
ANLAGE	3.3	MASSSTAB	1:500
PLANNUMMER	03	PROJEKTNUMMER	33116
DATUM	24. Oktober 2017	DATEI	33116_HoAd_Lageplan.dwg
UNTERSCHRIFT			
Entwurfsvorbereiter		Bauherr	

SEHLOFF GMBH
Industriestraße 10
84137 Vilsbiburg
www.sehloff.eu

Telefon 08741 9604-0
Telefax 08741 9604-99
vilsbiburg@sehloff.eu

Diese Zeichnung ist unser geistiges Eigentum. Sie darf gemäß §§ 12 und 111 UrhG und § 20 Abs. 1 Nr. 1 UrhG ohne unsere schriftliche Genehmigung weder vervielfältigt und weitergegeben noch Dritten gegenüber oder in sonstiger Weise offenbart werden.