

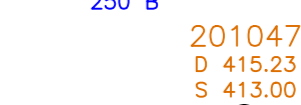

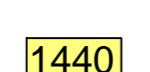


Gde. Parkstetten
Ldkrs. Straubing-Bogen

Parkstetten




Legende:

- 
 101047
D 415.23
S 413.00
bestehender Regenwasserkanal mit Angabe der Fließrichtung, Sohlgefälle, Haltungslänge, DN und Material, Schachtnummer mit Deckel- und Sohlhöhe
- 
 201047
D 415.23
S 413.00
bestehender Schmutzwasserkanal mit Angabe der Fließrichtung, Sohlgefälle, Haltungslänge, DN und Material, Schachtnummer mit Deckel- und Sohlhöhe
- 
 101022
D 318.22
S 316.98
Neubau Regenwasserkanal mit Angabe der Fließrichtung, Sohlgefälle, Haltungslänge, DN und Material, Schachtnummer mit Deckel- und Sohlhöhe
- 
 1440
betroffene Flurstücksnummer

GENEHMIGUNGSPLANUNG vom Oktober 2017
ANTRAG AUF WASSERRECHTLICHE ERLAUBNIS

ÄNDERUNG	DATUM	INDEX	NAME
INHALT		Grundstückslageplan	
BAUHERR	Gemeinde Parkstetten Schulstraße 3 94365 Parkstetten		
VORHABEN	Wasserrechtsverfahren Einleiten von Oberflächenwasser aus dem nördlichen Teil des Gewerbegebietes Parkstetten in den Hahnengraben		
ANLAGE	5.2	MASSSTAB	1:500
PLANNUMMER	06	PROJEKTNUMMER	33116
DATUM	24. Oktober 2017		DATEI 33116_HoAd_Grundstückslageplan.dwg
UNTERSCHRIFT		Entwurfsverfasser Bauherr	

SEHLHOFF GMBH
 Industriestraße 10 Telefon 08741 9604-0
 84137 Vilsbiburg Telefax 08741 9604-99
 www.sehlhoff.eu vilsbiburg@sehlhoff.eu



Diese Zeichnung ist unser geistiges Eigentum. Sie darf gemäß §§ 12 und 111 UrhG und §§ 103 eine urheberrechtliche Genehmigung weder vorverleihen, und unbefugt verwendet, noch Dritten zur Erstellung, Reproduktion oder in sonstiger Weise zugänglich gemacht werden.

